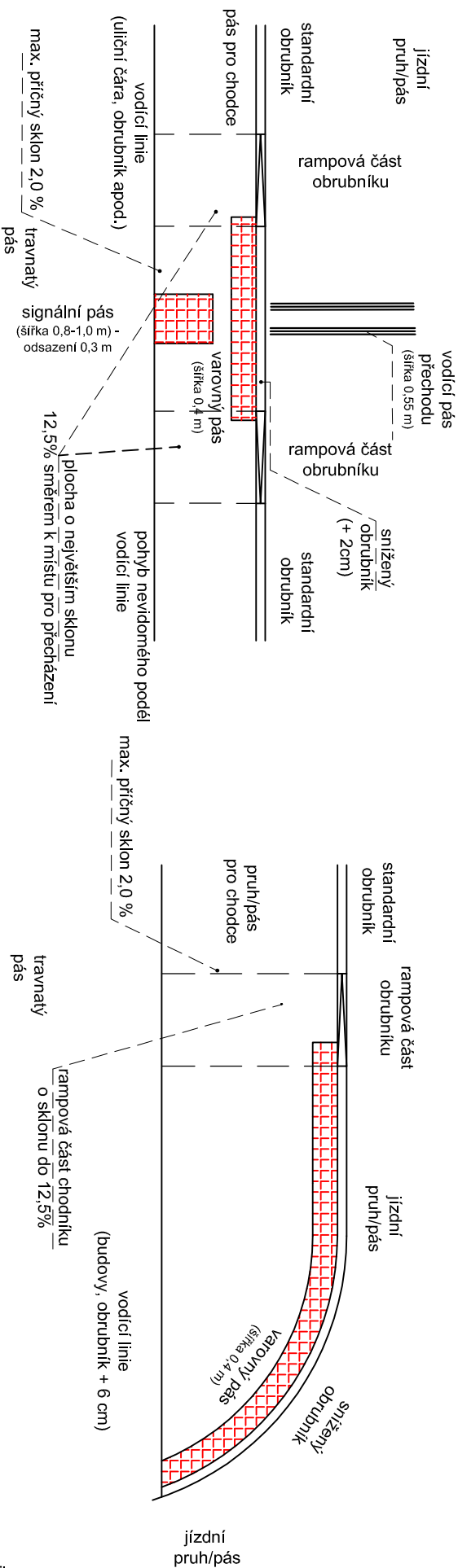
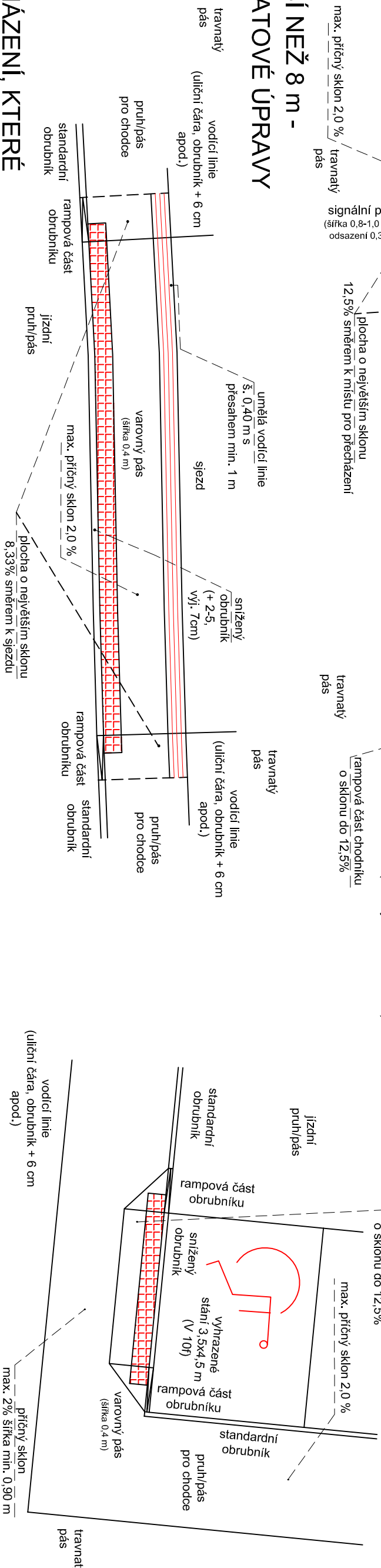


MÍSTO PRO PŘECHÁZENÍ NA ÚZKÉM CHODNÍKU - STANDARDNÍ HMATOVÉ ÚPRAVY	NÁROŽÍ S MÍSTEM, KTERÉ NENÍ BEZPEČNÉ PRO PŘECHÁZENÍ PRO OSOBY SLABOZRACÉ - STANDARDNÍ HMATOVÉ ÚPRAVY
---	---

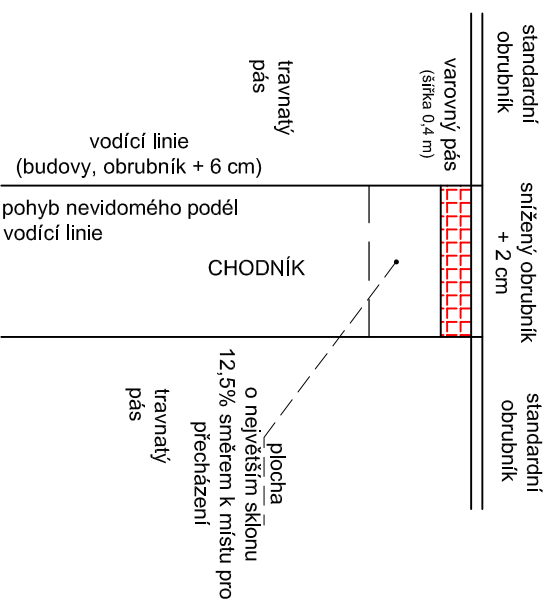


KOLMÉ STÁNÍ PRO OSOBY SE SNÍŽENOU SCHOPNOSTÍ POHYBU - STANDARDNÍ HMATOVÉ ÚPRAVY

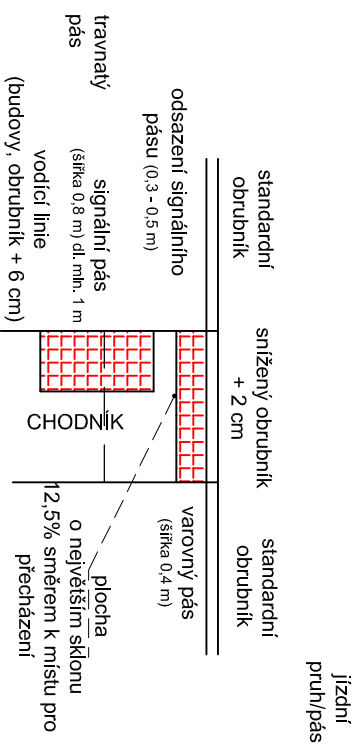


SJEZD DELŠÍ NEŽ 8 m - STANDARDNÍ HMATOVÉ ÚPRAVY


MÍSTO PRO PŘECHÁZENÍ, KTERÉ
NENÍ BEZPEČNÉ PRO OSOBY
NEVIDOMÉ NEBO VSTUP DO
VOZOVKY NEBO KOMUNIKACE SE
SMÍŠENÝM PROVOZEM -
STANDARDNÍ HMATOVÉ ÚPRAVY



UŽŠÍ NEŽ 2,4 m -
STANDARDNÍ HMATOVÉ
ÚPRAVY



Poznámky: Varovný pás z reliéfní dlažby se provede po celé délce snížené hrany obrubníku až do rozdílu nivelety vozovky a chodníku 80 mm. Maximální příčný sklon chodníku 2% na šířku min. chodníku 1,5 m, výjimečně u bodových překážek 0,9 m. Maximální podélný sklon 8,33%. Vyhrazená stání pro invalidy mají max. podélný sklon 2% a příčný 2,5%, šířka je 3,5 m a kolmá stání jsou přímo napojena na pěší plochu. Snížený obrubník na výšku + 2cm nad niveletu vozovky. Ke každému cíli vede min. 1 bezpečná trasa pro nevidomé a slabozraké, resp. osoby se sníženou schopností pohybu (vzhledem k rekonstrukci není možno zabezpečit kompletně všechny trasy). Vodicí pás přechodu se provede dle situace pouze v místech šikmých míst pro přecházení, delších než 8 m nebo v obloucích o poloměrech menších než 12 m.

Investor	Statutární město Ostrava, MOb Slezská Ostrava Těšínská 35, 710 16 Ostrava	
Slavba	Regenerace sídliště Kamenec – 2. etapa	
Objekt	SO 101 – Místní komunikace	
Název výkresu	BEZBARIEROVÉ UŽÍVÁNÍ	
	 HaskoningDHV Czech Republic, spol. s r.o. Prokešovo nám.5, 702 00 Ostrava–Moravská Ostrava Tel.: +420 596 263 121	
	Vedoucí projektu	Ing. Martin KREJČÍ
	Projektant	Ing. Martin KREJČÍ
	Vypracoval	Ing. Martin KREJČÍ
	Datum	Červen 2021
	Zakázka č.	CA1584
	Formát	2 x A4
	Měřítko	1 : 100
	Stupeň	DPS
	Souprava	Výkres číslo 8